

«СОГЛАСОВАНО»

Начальник ОГИБДД
ОМВД России по
Бирскому району
майор полиции

С.В. Александров

« / » 2019 г.

«СОГЛАСОВАНО»

Начальник Муниципального
Казённого учреждения
Управления образования
Муниципального района Бирский район
Республики Башкортостан

В.А. Лобов

« / » 2019 г.

«УТВЕРЖДАЮ»

Директор МКОУ СОШ
с. Николаевка
Р.З. Муллаянов

2019 г.



ПАСПОРТ

дорожной безопасности образовательного учреждения

**Муниципальное казённое общеобразовательное учреждение
Средняя общеобразовательная школа села Николаевка
муниципального района Бирский район Республики Башкортостан**

2019 г.

Общие сведения:

Муниципальное казённое общеобразовательное учреждение Средняя общеобразовательная школа села Николаевка муниципального района Бирский район Республики Башкортостан

Юридический адрес: 452469, Республика Башкортостан, Бирский район, село Николаевка, улица Школьная, дом 13.

Фактический адрес: 452469, Республика Башкортостан, Бирский район, село Николаевка, улица Школьная, дом 13.

Руководители образовательного учреждения:

Директор (руководитель): Муллаянов Рифат Загитович тел.8(34784) 3-76-35

Заместитель директора по учебной работе:

Нугманова Олеся Николаевна тел.8(34784) 3-76-35

Заместитель директора по воспитательной работе:

Кузнецова Надежда Николаевна тел.8(34784) 3-76-35

Ответственные от Госавтоинспекции:

Ответственные работники за мероприятия по профилактике детского травматизма:

Инспектор по пропаганде БДД ОГИБДД Отдела МВД России по Бирскому району старший лейтенант полиции Гильванова И.А.

Количество учащихся: 70

Наличие уголка по БДД: да

Наличие класса по БДД: нет

Наличие автогородка (площадки) по БДД: да

Наличие автобуса в образовательном учреждении: нет

Владелец автобуса: _____

Время занятий в образовательном учреждении:

1-ая смена: 9⁰⁰ - 14³⁵

2-ая смена: нет

внеклассные занятия: 15⁰⁰ - 17⁰⁰

Телефоны оперативных служб:

01 – служба спасения

02 – полиция

03 – скорая помощь

04 – аварийная горгаза

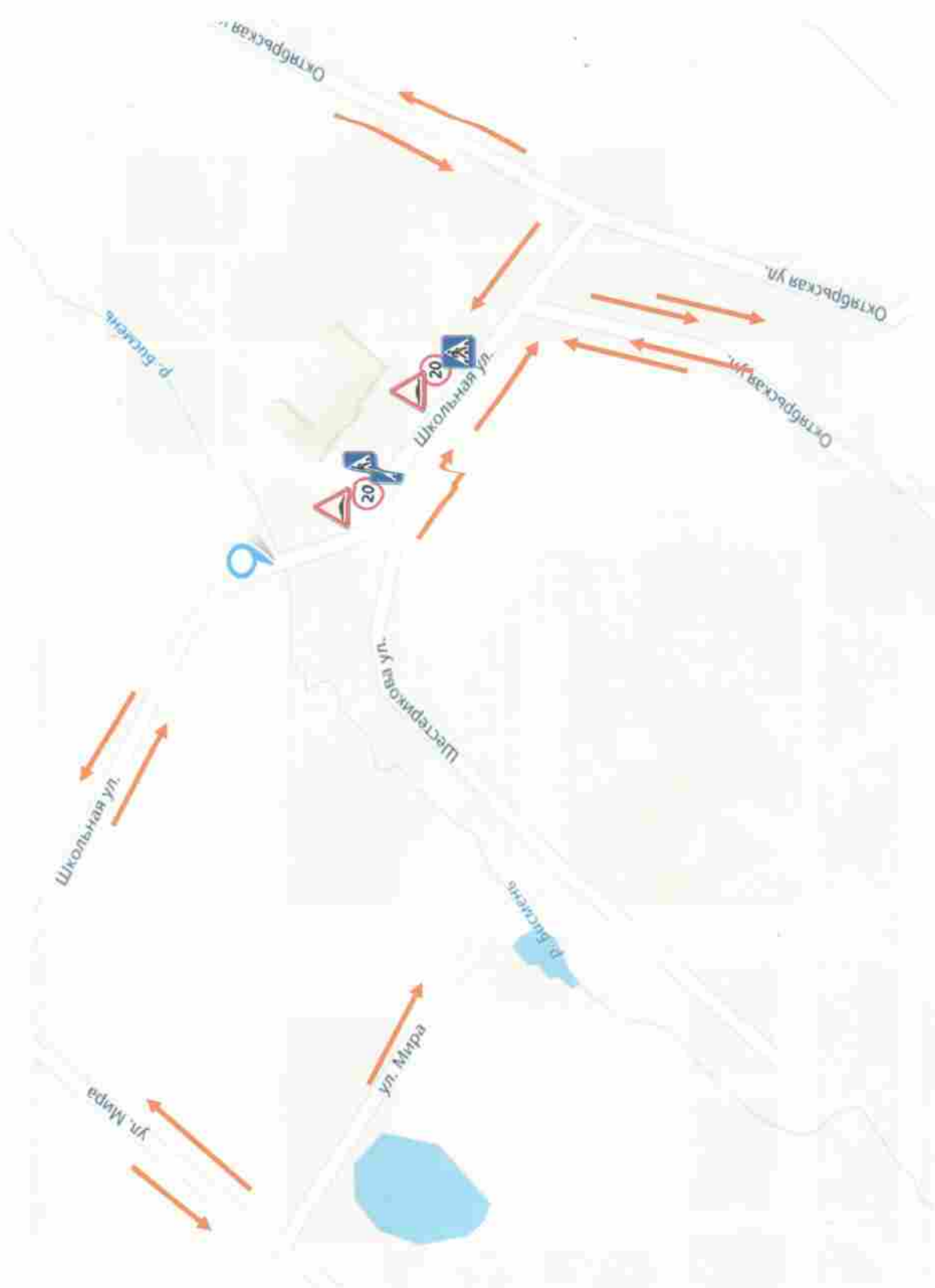
2-16-96 ОГИБДД Отдела МВД России по Бирскому району.

Содержание

I. План-схемы образовательного учреждения.

1. Район расположения образовательного учреждения, пути движения транспортных средств и детей (обучающихся, воспитанников).
2. Схема организации дорожного движения в непосредственной близости от образовательного учреждения с размещением соответствующих технических средств организации дорожного движения, маршрутов, парковочных мест.
3. Пути движения транспортных средств к местам разгрузки/погрузки и рекомендуемые безопасные пути передвижения детей по территории образовательного учреждения.
4. Схема безопасный путь домой Школа – Дом.

1. Район расположения образовательного учреждения, пути движения транспортных средств и детей (обучающихся, воспитанников)



Условные
обозначения

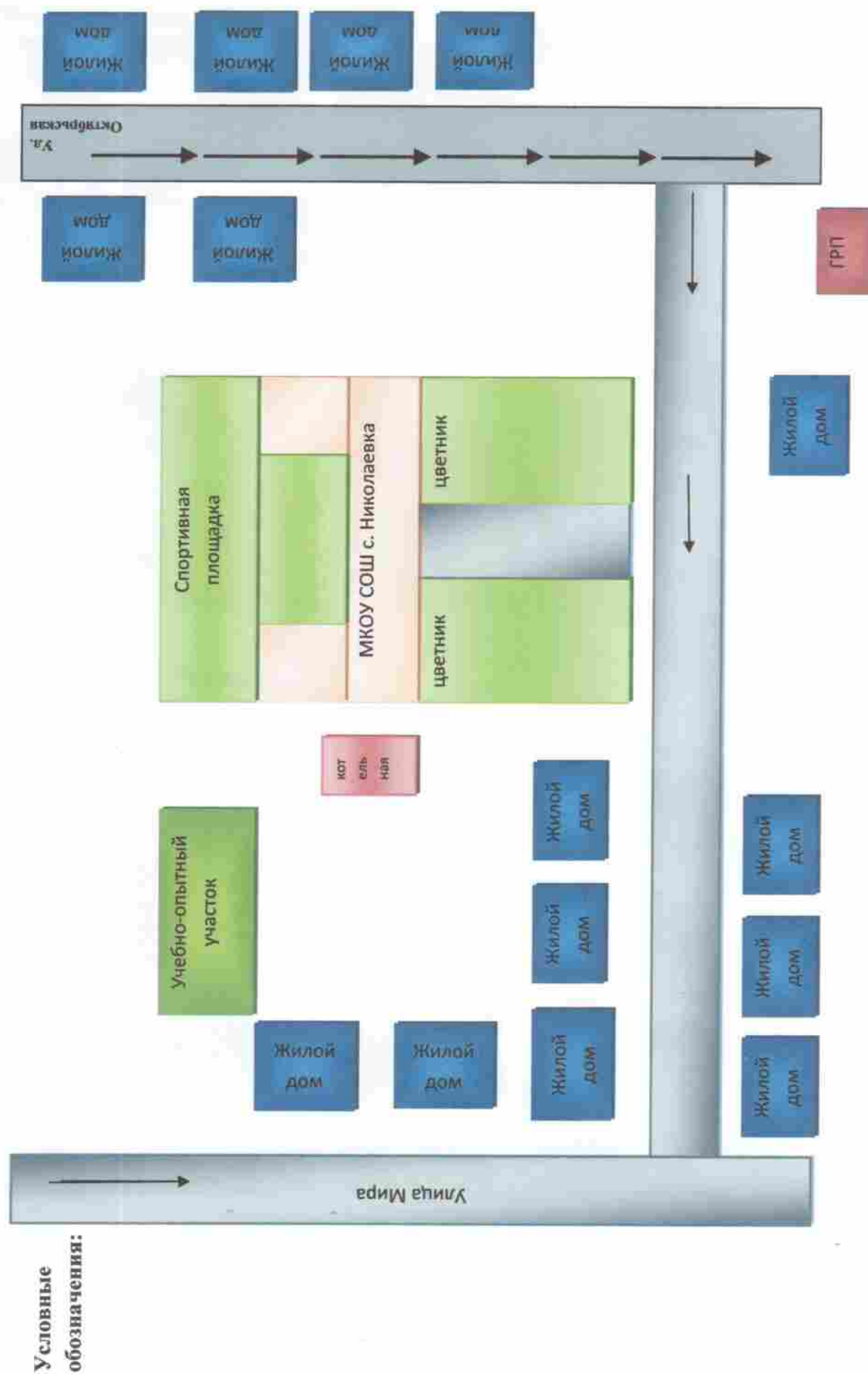
 искусственная
неровность

 ограничение
скорости

 пешеходный переход

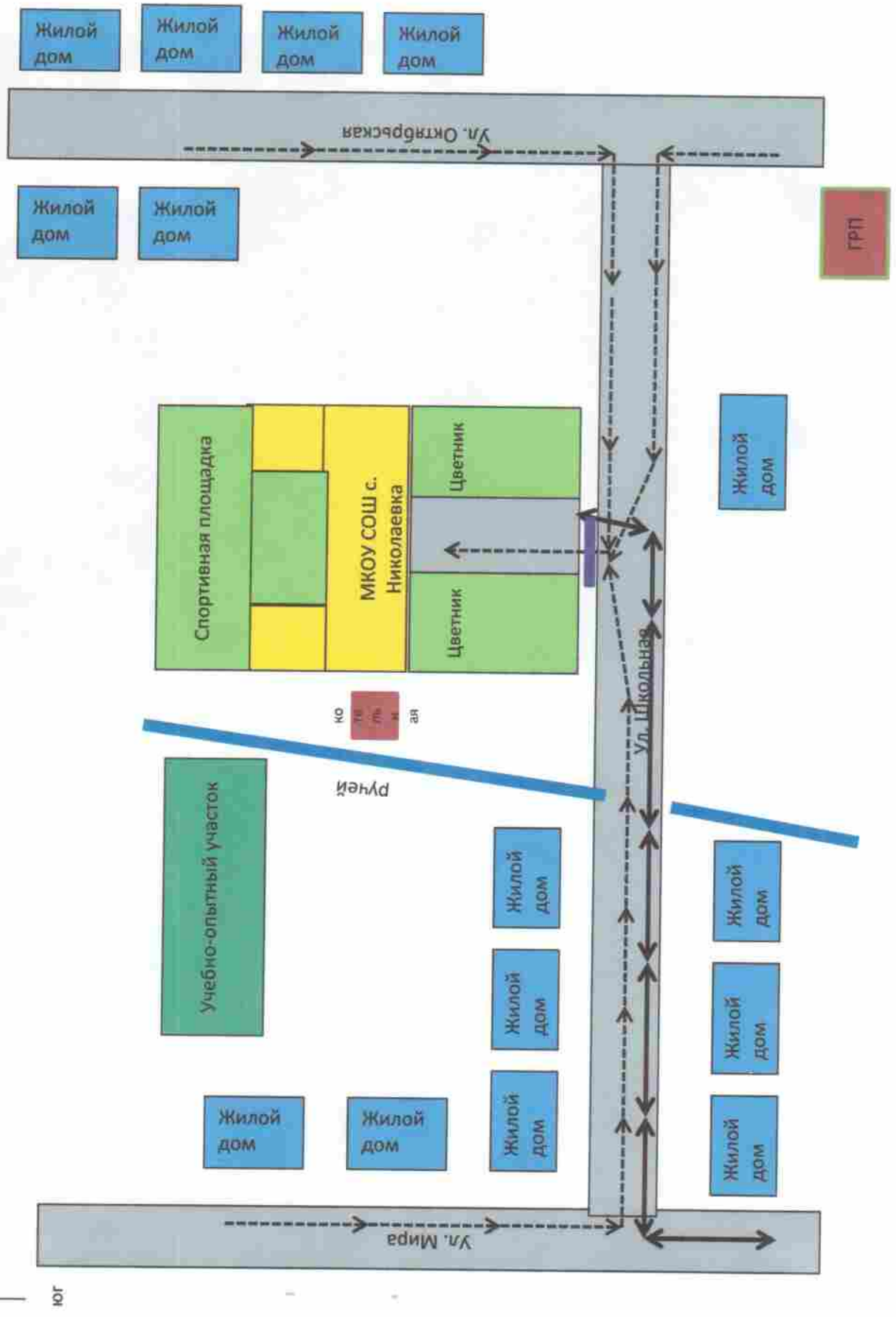
 направление движения
транспортных средств

2. Схема организации дорожного движения в непосредственной близости от образовательного учреждения с размещением соответствующих технических средств организации дорожного движения, маршрутов, парковочных мест.



Условные обозначения:

3. Пути движения транспортных средств к местам разгрузки погрузки и рекомендуемые пути передвижения детей по территории образовательного учреждения



4. Схема безопасный путь домой Школа – Дом.





Уголок безопасности

ПРАВИЛА ДОРОЖНОГО ДВИЖЕНИЯ

СТИТЕ
ПРОЩАНИЕ
ИДИТЕ

ПЕРВАЯ ПОМОЩЬ ПРИ ЧРОВАЙНЫХ СИТУАЦИЯХ

Остановитесь, чтобы оказать первую помощь пострадавшим.

ДОРОЖНЫЕ ЗНАКИ

БУДЬ ОСТОРОЖЕН НА ВОДЕ

